


**NEKILNOJAMOJO DAIKTO  
KADASTRINIŲ MATAVIMŲ BYLA**

Žemės sklypo kadastrinis Nr. **5146/0003:0081**  
Registro Nr. **44/518392**  
Gatvė, Nr. **Miškininkų g. 1**  
Kaimas, (miestelis) **Kazlų Rūdos m.**  
Seniūnija  
Miestas, (rajonas) **Kazlų Rūdos**  
Apskritis **Marijampolės**

## Raštų rodyklė

| Eil.<br>Nr. | Dokumentų pavadinimas  | Bylos lapc<br>Nr. |
|-------------|--|-------------------|
| 1.          | Raštų rodyklė  | 2                 |
| 2.          | Aiškinamasis raštas  | 3                 |
| 3.          | Žemės sklypo kadastro duomenys   | 4-5               |
| 4.          | Žemės sklypo ribų paženkinimo-parodymo aktas   | 6                 |
| 5.          | Žemės sklypo kadastrinių matavimų planas   | 7                 |
| 6.          | Nuosavybės teise į jame esančius statinius ar kitus objektus įrodantys dokumentai (ištrauka iš žemės reformos žemėtvarkos projekto, įgaliojimai ar kiti reikalingi dokumentai) | 8-14              |
| 7.          | Žemės sklypo vertės apskaičiavimas   | 15                |
| 8.          | Žemės sklypo vidutinė rinkos vertė   | 16                |
| 9.          | Kvietimai gretimų žemės sklypų savininkams į matavimus   | 17-19             |
| 10.         | Kiti dokumentai  |                   |
|             |  |                   |

Matininko asistentė



Dalia Vasiliauskaitė

## AIŠKINAMASIS RAŠTAS

2017-06-06

Žemės sklypo, pagal panaudos sutartį, priklausančio Valstybės įmonei Kazlų Rūdos mokomajai miškų urėdijai, esančio Miškininkų g. 1, Kazlų Rūdos m., Kazlų Rūdos sav., kadastriniai matavimai atlikti nustatant žemės sklypo ribų, posūkio taškų ir riboženklių koordinates 2017 m. birželio 5 d. 09:30 val. GPS imtuvu Geomax, valstybinėje koordinacių sistemoje LKS-94 nuo valstybinio geodezinio pagrindo stočių tinklo LITPOS.

Atlikus kadastro duomenų tikslinimą, koordinuojant žemės sklypo ribų posūkio taškus, nustatytas 3,0577 ha plotas.

Žemės sklype yra savininkams priklausančios pastatai: sporto salė, muziejus, kontora, dvi dirbtuvės, sandėlis, keturi garažai, studentų bendrabutis su administracinėmis patalpomis, sandėlis, transformatorinė, kiemo statiniai. Žemės sklype, yra priklausančios statiniai: valgykla, parduotuvė.

Žemės sklypo kadastrinių matavimų byloje skaitmena nepridedama, kadangi byla parengta programoje "Geomatininkas".

Matininko asistentė



Dalia Vasiliauskaitė

(įmonės pavadinimas)

**ŽEMĖS SKLYPO KADASTRO DUOMENYS**

2017-06-06

Nr.

75D

(data)

Marijampolė

(sudarymo vieta)

| Kadastro:  | vietovė | Kazlų Rūdos m.                      |   |   |   | blokas |   |   |   | sklypas |   |   |   |
|--|---------|-------------------------------------|---|---|---|--------|---|---|---|---------|---|---|---|
| Žemės sklypo kadastro Nr.                        |         | 5                                   | 1 | 4 | 6 | 0      | 0 | 0 | 3 | 0       | 0 | 8 | 1 |
| Gatvė, namo Nr.                                  |         | Miškininkų g. 1                     |   |   |   |        |   |   |   |         |   |   |   |
| Kaimas (miestelis)                               |         | Kazlų Rūdos m.                      |   |   |   |        |   |   |   |         |   |   |   |
| Seniūnija  |         |                                     |   |   |   |        |   |   |   |         |   |   |   |
| Miestas (rajonas)                                |         | Kazlų Rūdos                         |   |   |   |        |   |   |   |         |   |   |   |
| Apskritis  |         | Marijampolės                        |   |   |   |        |   |   |   |         |   |   |   |
| Pagrindinė žemės naudojimo paskirtis             |         | Kita (žemės)                        |   |   |   |        |   |   |   |         |   |   |   |
| Žemės sklypo naudojimo būdas                     |         | Visuomeninės paskirties teritorijos |   |   |   |        |   |   |   |         |   |   |   |
| Žemės sklypo formavimo juridinio dokumento data  |         | 2006-01-03                          |   |   |   |        |   |   |   |         |   |   |   |
| Žemės sklypo formavimo juridinio dokumento tipas |         | Žemės sklypo planas                 |   |   |   |        |   |   |   |         |   |   |   |
| Žemės sklypo formavimo juridinio dokumento Nr.   |         | -                                   |   |   |   |        |   |   |   |         |   |   |   |

Duomenys apie žemės naudmenų kiekybines charakteristikas ir vertę

| Žemės naudmenų eksplikacija (ha) |        |       |        |        |        |                      |          |           |        |          |             | Nusausinta žemė (ha) |
|----------------------------------|--------|-------|--------|--------|--------|----------------------|----------|-----------|--------|----------|-------------|----------------------|
| Žemės ūkio naudmenos             |        |       |        | miškas | keliai | užstatyta teritorija | vandenys | Kita žemė |        |          |             |                      |
| iš viso                          | ariama | sodai | pievos |        |        |                      |          | želdiniai | pelkės | pažeista | nenaudojama |                      |
| -                                | -      | -     | -      | -      | -      | 2.5852               | -        | 0.4725    | -      | -        | -           | -                    |

Žemės sklypo vertė, Eur (nustatyta vadovaujantis Lietuvos Respublikos Vyriausybės 1999 m. vasario 24 d. nutarimu Nr. 205 Dėl žemės įvertinimo tvarkos)

| Vertės nustatymo data | iš viso | iš jos                   |                       |                     |
|-----------------------|---------|--------------------------|-----------------------|---------------------|
|                       |         | be miško žemės ir medynų | miško žemės ir medynų | iš jos medynų vertė |
| 2017-06-06            | 11334   | 11334                    | -                     | -                   |

Duomenys apie žemės naudojimo apribojimus

| Eilės Nr. | Kodas | Apribojimai  | Žemės plotas, m² |
|-----------|-------|--|------------------|
| 1         | 2     | 3  | 4                |
| 1         | 1     | I. Ryšių linijų apsaugos zonos   | 192              |
| 2         | 6     | VI. Elektros linijų apsaugos zonos   | 1039             |
| 3         | 48    | XLVIII. Šilumos ir karšto vandens tiekimo tinklų apsaugos zonos                          | 659              |
| 4         | 58    | XXVII. Saugotini želdiniai (medžiai ir krūmai), augantys ne miškų ūkio paskirties žemėje | 760              |
| 5         | 63    | XXIX. Paviršinio vandens telkinių apsaugos zonos   | 600              |

Duomenys apie statinius

| Eilės Nr. | Statinio pavadinimas                                 | Pažymėjimas plane | Statinio unikalus Nr. | Kadastrinių matavimų bylos Nr. |
|-----------|--|-------------------|-----------------------|--------------------------------|
| 1         | 2  | 3                 | 4                     | 5                              |
| 1         | Kiemo statiniai                                      | -                 | 5193-0002-4290        | -                              |
| 2         | Garažas  | 10G1/p            | 5193-0002-4102        | -                              |
| 3         | Dirbtuvės  | 11G1/p            | 5193-0002-4113        | -                              |
| 4         | Sandėlis   | 12F1/p            | 5193-0002-4124        | -                              |
| 5         | Garažas  | 13G1/p            | 5193-0002-4135        | -                              |
| 6         | Garažas  | 14G1/p            | 5193-0002-4146        | -                              |
| 7         | Kontora  | 1B2/p             | 5193-0002-4013        | -                              |
| 8         | Parduotuvė   | 21E1/ž            | 5193-0002-4213        | -                              |
| 9         | Sandėlis   | 24F1/m            | 5193-0002-4246        | -                              |
| 10        | Transformatorinė                                     | 25H1/p            | 5193-0002-4257        | -                              |
| 11        | Studentų bendrabutis su administracinėmis patalpomis | 2N2/p             | 5193-0002-4024        | -                              |
| 12        | Valgykla   | 4E1/p             | 5193-0002-4046        | -                              |
| 13        | Muziejus   | 5C1/m             | 5193-0002-4057        | -                              |
| 14        | Sporto salė  | 7H1/p             | 5193-0002-4079        | -                              |
| 15        | Garažas  | 8G1/p             | 5193-0002-4082        | -                              |
| 16        | Dirbtuvės  | 9G1/p             | 5193-0002-4096        | -                              |

Duomenys apie statinių savininkus, jei jie nesutampa su žemės sklypo savininku

| Įrašo eilės Nr. | Savininko |                               | Statinio       |                   |                                |
|-----------------|-----------|-------------------------------|----------------|-------------------|--------------------------------|
|                 | kodas     | pavadinimas (pavardė, vardas) | unikalus Nr.   | pažymėjimas plane | kadastrinių matavimų bylos Nr. |
| 1               | 2         | 3                             | 4              | 5                 | 6                              |
| 1               |           |                               | 5193-0002-4213 | 21E1/ž            | -                              |
| 2               |           |                               | 5193-0002-4046 | 4E1/p             | -                              |

MATININKĖ

(duomenis rengusiojo pareigų pavadinimas)



(parašas)

INGA SARPALIENĖ

(vardas, pavardė)

UAB Metrum LT  
(įmonės pavadinimas)

## ŽEMĖS SKLYPO RIBŲ PAŽENKLINIMO - PARODYMO AKTAS

2017-06-05 Nr. 75D  
(data)

Kazlų Rūda  
Sudarymo vieta

1. Žemės sklypo ribos nustatytos savininkui(naudotojui): **Valstybės įmonė Kazlų Rūdos mokomoji miškų urėdija a.k. 165841621**
2. Žemės sklypo ribas paženklino, atliko matavimus ir riboženklių įtvirtinimo vietas pažymėjo **INGA SARPALIENĖ (kval. paž. nr. 2M-M-652)**, vadovaudamasis **Žemės sklypo planu M 1: 1000**.

3. Žemės sklypo adresas ir plotas: **Kazlų Rūdos seniūnija Kazlų Rūdos m. Miškininkų g. 1.** *p- 3.0577 ha.*

4. Nustatant žemės sklypo ribas, buvo kvieisti dalyvauti žemės sklypo esamas (būsimas) savininkas ar naudotojas ir gretimų žemės sklypų savininkai ir naudotojai:


**Valstybės įmonė Kazlų Rūdos mokomoji miškų urėdija**

**1-14; 14-20; 20-22-1 Valstybinė žemė**

Nacionalinės žemės tarnybos prie ŽŪM  
Marijampolės, Kazlų Rūdos ir Kalvarijos  
skyriaus vyriausioji specialistė

*Daina Bartuškevičienė*

*Miško urėdas  
Linas Buzinskas*



5. Savininkų ir gretimų žemės naudotojų pastabos bei įrašai apie atsisakymą pasirašyti ir apie neatvykusius asmenis:  
*Nėra*

6. Žemės sklypas paženklintas ( *2* ) riboženkliais; kitos ribos sutampa su natūraliais ir dirbtiniais objektais.

7. Žemės sklype esantys valstybinio ir vietinio geodezinio pagrindo punktai: **nėra**

8. Žemės sklype yra savininkui (naudotojui) nuosavybės teise priklausantys pastatai **Sporto salė 7H1/p, Muziejus 5C1/m, Kontora 1B2/p, Garažas 8G1/p, Dirbtuvės 9G1/p, Garažas 10G1/p, Dirbtuvės 11G1/p, Sandėlis 12F1/p, Garažas 13G1/p, Garažas 14G1/p, Studentų bendrabutis su administracinėmis patalpomis 2N2/p, Sandėlis 24F1/m, Transformatorinė 25H1/p, Kiemo statiniai -, Valgykla 4E1/p, Parduotuvė 21E1/ž**

9. Žemės sklype yra pastatai, priklausantys kitiems savininkams, **Valgykla 4E1/p, Parduotuvė 21E1/ž**

10. Vadovaujantis Lietuvos Respublikos Vyriausybės 1992 m. gegužės 12 d. nutarimu Nr. 343 „Dėl specialiųjų žemės ir miško naudojimo sąlygų patvirtinimo“ (Žin., 1992, Nr. 22-652) naudojant žemės sklypą turi būti laikomasi šių specialiųjų žemės, miško ir vandens telkinių naudojimo sąlygų:

**1: I. Ryšių linijų apsaugos zonos**

**6: VI. Elektros linijų apsaugos zonos**

**48: XLVIII. Šilumos ir karšto vandens tiekimo tinklų apsaugos zonos**

**58: XXVII. Saugotini želdiniai (medžiai ir krūmai), augantys ne miškų ūkio paskirties žemėje**

**63: XXIX. Paviršinio vandens telkinių apsaugos zonos**

11. Žemės sklypui nustatyti žemės servitutai:



12. Žemės savininkas sudaręs raštiškus susitarimus su kitais asmenimis dėl žemės servitutų, bendrų objektų naudojimo ir kitų žemės nuosavybės ar naudojimo sąlygų: **nėra**

13. Žemės savininkas įsipareigoja saugoti ir prižiūrėti riboženklis, ir yra susipažinęs su Lietuvos Respublikos administracinių teisės pažeidimų kodekso 47 straipsnio nuostatomis: pastovių žemėnaudos riboženklių sunaikinimas arba gadinimas užtraukia baudą nuo septyniasdešimt dviejų iki vieno šimto keturiasdešimt keturių eurų  
**Valstybės įmonė Kazlų Rūdos mokomoji miškų urėdija a.k. 165841621**

*Miško urėdas  
Linas Bužinskas*

Pastabos: **nėra**

Aktas surašytas dviem egzemplioriais: pirmas egzempliorius įteikiamas užsakovui, antrasis – Nacionalinės žemės tarnybos prie Žemės ūkio ministerijos Marijampolės, Kazlų Rūdos ir Kalvarijos skyriui kartu su nekilnojamojo turto objektų kadastrinių matavimų byla.

MATININKĖ

(kadastrinius matavimus atlikusio  
asmens pareigų pavadinimas)

(parašas)

INGA SARPALIENĖ

(vardas, pavardė)

*Miško urėdas  
Linas Bužinskas*

Sutinku:

Valstybės įmonė Kazlų Rūdos mokomoji miškų urėdija  
(savininko ar naudotojo vardas pavardė)

(parašas)

2017-06-05  
(data)

Žemės sklypo ribos paženklintos ir jų pagrindu parengtas žemės sklypo planas atitinka teisės aktų reikalavimus Nacionalinės žemės tarnybos prie Žemės ūkio ministerijos Marijampolės, Kazlų Rūdos ir Kalvarijos skyriaus vedėjas

(parašas)

(vardas ir pavardė)

(data)





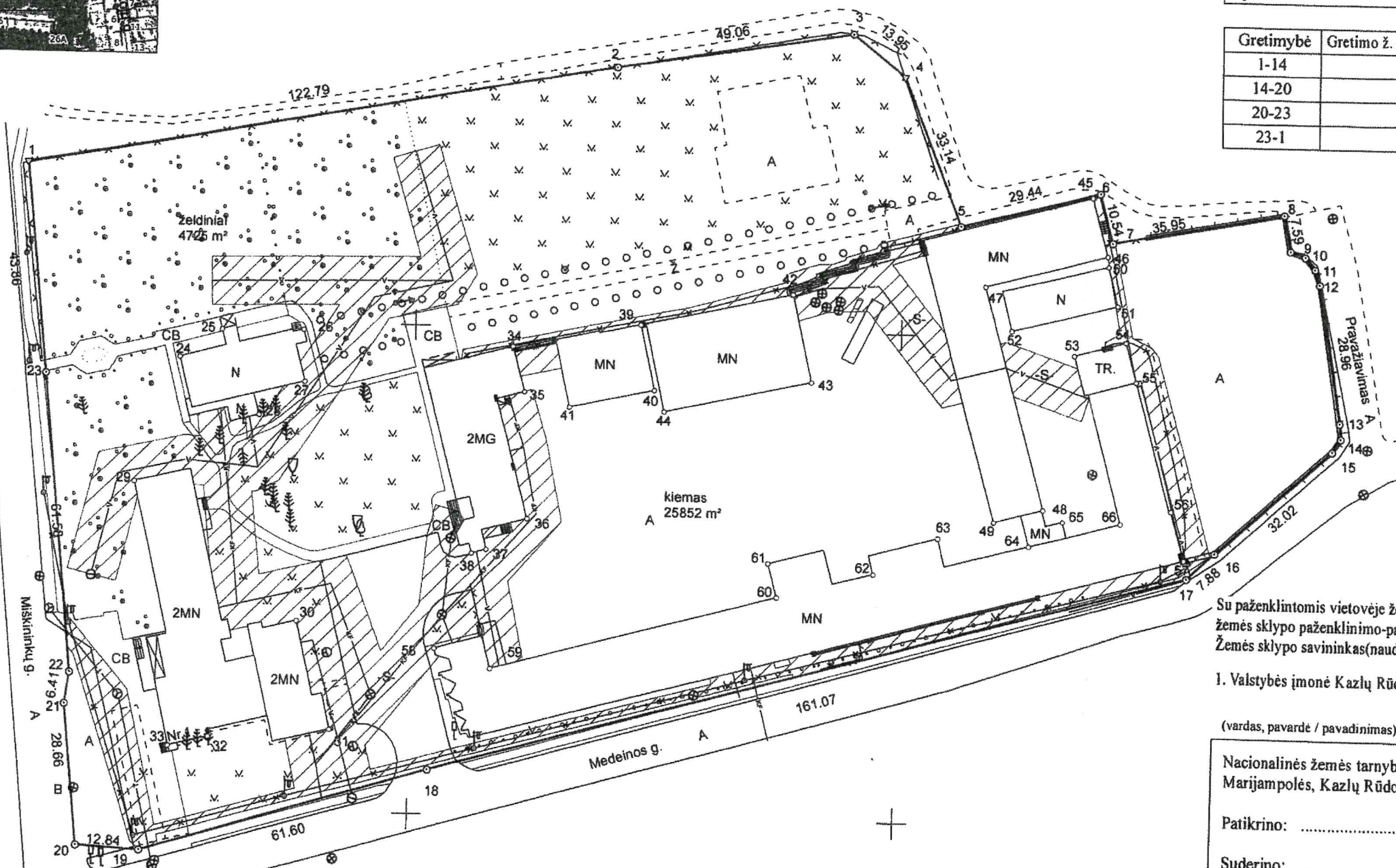
# ŽEMĖS SKLYPO PLANAS M 1:1000

Sklypo plotas 30577 m<sup>2</sup>

|                           |         |                |        |                   |
|---------------------------|---------|----------------|--------|-------------------|
| Kadastro:                 | vietovė | Kazlų Rūdos m. | blokas | sklypas           |
| Žemės sklypo kadastro Nr. | 5       | 1              | 4      | 6 0 0 0 3 0 0 8 1 |

|                    |                 |
|--------------------|-----------------|
| Gatvė, namo Nr.    | Miškininkų g. 1 |
| Kaimas (miestelis) | Kazlų Rūdos m.  |
| Seniūnija          |                 |
| Rajonas (miestas)  | Kazlų Rūdos     |
| Apskritis          | Marijampolės    |

|           |                          |                 |
|-----------|--------------------------|-----------------|
| Gretimybė | Gretimo ž. skl. kad. Nr. | Pastabos        |
| 1-14      |                          | Valstybinė žemė |
| 14-20     |                          | Medeinos g.     |
| 20-23     |                          | Miškininkų g.   |
| 23-1      |                          | Valstybinė žemė |



Su paženklinimais vietovėje žemės sklypo ribomis, aprašytomis 2017 m. birželio mėn. 05 d. žemės sklypo paženklinimo-parodymo akte, ir nustatytu plotu sutinku:  
Žemės sklypo savininkas(naudotojas), parašas, data:

1. Valstybės įmonė Kazlų Rūdos mokomoji miškų urėdija  
(vardas, pavardė / pavadinimas) *Miškininkų urėdas* *Lina B. Žilinskė* (parašas) (data) *2017-06-06*

Nacionalinės žemės tarnybos prie Žemės ūkio ministerijos  
Marijampolės, Kazlų Rūdos ir Kalvarijos skyrius  
Patikrino: .....  
Suderino: .....  
(pareigos) (parašas) (vardas, pavardė) (data)


ŽEMĖS SKLYPO RIBOS  
PAŽYMĖTOS KADASTRO ŽEMĖLAPYJE  
2019. 07. 24  
(data)  
VĮ Registrų centro Turto registrų tvarkymo tarnybos  
Nekilnojamojo turto kadastro departamento  
Marijampolės skyriaus *resnioji kadastro specialistė*  
*Kristina Briaukaitė*  
(pareigos) (parašas) (vardas, pavardė)

Kopija tikra

Matininkė  
Inga Sarpalienė

|                  |      |
|------------------|------|
| Linijų ilgiai, m |      |
| 9-10             | 3.24 |
| 10-11            | 3.25 |
| 11-12            | 3.26 |
| 13-14            | 3.26 |
| 14-15            | 3.23 |

|                                   |         |                      |            |
|-----------------------------------|---------|----------------------|------------|
| UAB "Metrum LT"                   |         |                      |            |
| Pareigos                          | Parašas | Vardas ir pavardė    | Data       |
| Direktorius                       |         | Vytautas Požarskas   | 2017-06-06 |
| MATININKĖ                         |         | Inga Sarpalienė      | 2017-06-06 |
| matininko asistentė               |         | Dalia Vasiljauskaitė | 2017-06-06 |
| GEO OBJEKTO KODAS: 440040762-4460 |         |                      |            |





ŽEMĖS SKLYPO PLANAS M 1:1000

Sklypo plotas 30577 m²

Žemės sklypo kadastro Nr. 514600030081

KOORDINAČIŲ ŽINIARAŠTIS

| Koordinačių sistema: LKS-94        |       |                 |                 |                |                        |            |           |
|------------------------------------|-------|-----------------|-----------------|----------------|------------------------|------------|-----------|
| Taško Nr.                          | Kodas | X               | Y               | Taško Nr.      | Kodas                  | X          | Y         |
| 1                                  | R     | 6068232.32      | 468419.85       | 35             | NK                     | 6068186.57 | 468522.48 |
| 2                                  | R     | 6068254.28      | 468540.66       | 36             | NK                     | 6068160.33 | 468523.40 |
| 3                                  | R     | 6068262.21      | 468589.07       | 37             | NK                     | 6068153.93 | 468515.26 |
| 4                                  | R     | 6068253.51      | 468599.98       | 38             | NK                     | 6068153.12 | 468512.18 |
| 5                                  | R     | 6068222.65      | 468612.05       | 39             | NK                     | 6068200.96 | 468546.29 |
| 6                                  | R     | 6068230.06      | 468640.54       | 40             | NK                     | 6068187.49 | 468549.25 |
| 7                                  | R     | 6068219.88      | 468643.26       | 41             | NK                     | 6068183.66 | 468531.87 |
| 8                                  | R     | 6068226.40      | 468678.61       | 42             | NK                     | 6068207.97 | 468577.49 |
| 9                                  | R     | 6068218.93      | 468679.97       | 43             | NK                     | 6068189.86 | 468581.51 |
| 10                                 | R     | 6068217.83      | 468683.02       | 44             | NK                     | 6068183.16 | 468551.32 |
| 11                                 | R     | 6068215.31      | 468685.07       | 45             | NK                     | 6068229.13 | 468638.92 |
| 12                                 | R     | 6068212.21      | 468686.09       | 46             | NK                     | 6068217.08 | 468642.20 |
| 13                                 | R     | 6068183.59      | 468690.53       | 47             | NK                     | 6068210.28 | 468617.21 |
| 14                                 | R     | 6068180.34      | 468690.82       | 48             | NK                     | 6068164.35 | 468629.71 |
| 15                                 | R     | 6068177.61      | 468689.10       | 49             | NK                     | 6068161.61 | 468619.66 |
| 16                                 | R     | 6068156.14      | 468665.34       | 50             | NK                     | 6068214.97 | 468642.45 |
| 17                                 | R     | 6068150.78      | 468659.56       | 51             | NK                     | 6068206.81 | 468644.52 |
| 18                                 | R     | 6068108.99      | 468504.01       | 52             | NK                     | 6068201.29 | 468622.76 |
| 19                                 | R     | 6068091.81      | 468444.85       | 53             | NK                     | 6068196.40 | 468635.64 |
| 20                                 | R     | 6068092.53      | 468432.03       | 54             | NK                     | 6068199.32 | 468646.38 |
| 21                                 | R     | 6068121.04      | 468429.12       | 55             | NK                     | 6068191.21 | 468648.58 |
| 22                                 | R     | 6068127.38      | 468430.08       | 56             | NK                     | 6068164.61 | 468656.21 |
| 23                                 | R     | 6068188.67      | 468424.10       | 57             | NK                     | 6068154.51 | 468658.95 |
| 24                                 | NK    | 6068192.64      | 468451.38       | 58             | NK                     | 6068133.49 | 468504.94 |
| 25                                 | NK    | 6068198.47      | 468460.22       | 59             | NK                     | 6068129.61 | 468516.50 |
| 26                                 | NK    | 6068198.64      | 468476.99       | 60             | NK                     | 6068145.35 | 468575.25 |
| 27                                 | NK    | 6068187.91      | 468477.39       | 61             | NK                     | 6068152.32 | 468573.42 |
| 28                                 | NK    | 6068180.83      | 468468.16       | 62             | NK                     | 6068150.50 | 468594.86 |
| 29                                 | NK    | 6068166.72      | 468442.41       | 63             | NK                     | 6068158.05 | 468608.26 |
| 30                                 | NK    | 6068138.59      | 468476.53       | 64             | NK                     | 6068156.82 | 468626.91 |
| 31                                 | NK    | 6068116.72      | 468483.61       | 65             | NK                     | 6068162.01 | 468633.63 |
| 32                                 | NK    | 6068114.87      | 468458.73       | 66             | NK                     | 6068161.79 | 468645.80 |
| 33                                 | NK    | 6068112.95      | 468450.40       |                |                        |            |           |
| 34                                 | NK    | 6068195.94      | 468520.00       |                |                        |            |           |
| SKLYPO CENTRO KOORDINATĖS          |       |                 |                 |                |                        |            |           |
| Koordinačių sistema                |       |                 | Koordinatės X/Y |                | Planšetės nomenklatūra |            |           |
| Sistema, kurioje vykdyti matavimai |       |                 | 6068190/468555  |                | 53/33-037; 53/33-038   |            |           |
| Valstybinė LKS-1994                |       |                 | 6068190/468555  |                | 53/33-037; 53/33-038   |            |           |
| Žiniaraštį sudarė:                 |       | INGA SARPALIENĖ |                 | 2M-M-652       |                        | 2017-06-06 |           |
|                                    |       | v. pavardė      |                 | kval. paž. nr. |                        | parašas    |           |
|                                    |       |                 |                 |                |                        | data       |           |

Ištrauka iš Lietuvos Respublikos administracinių nusižengimų kodekso:  
112 straipsnis. Riboženklių sunaikinimas arba sugadinimas.  
Nuolatinių žemėnaudos riboženklių sunaikinimas arba sugadinimas užtraukia baudą nuo septyniadsimt iki vieno šimto keturiasdešimt eurų.



Duomenys apie žemės naudojimo apribojimus

| Eil. Nr. | Kodas | Apribojimai  | Žemės plotas m² |
|----------|-------|--|-----------------|
| 1        | 1     | I. Ryšių linijų apsaugos zonos   | 192             |
| 2        | 6     | VI. Elektros linijų apsaugos zonos   | 1039            |
| 3        | 48    | XLVIII. Šilumos ir karšto vandens tiekimo tinklų apsaugos zonos                          | 659             |
| 4        | 58    | XXVII. Saugotini želdiniai (medžiai ir krūmai), augantys ne miškų ūkio paskirties žemėje | 760             |
| 5        | 63    | XXIX. Paviršinio vandens telkinių apsaugos zonos   | 600             |

Servitutas

| Eil. Nr. | Kodas | Servituto rūšis  | Plotas m² |
|----------|-------|--|-----------|
| 1        | 207   | Servitutas - teisė aptarnauti požemines, antžemines komunikacijas (tarnaujantis) | 5630      |